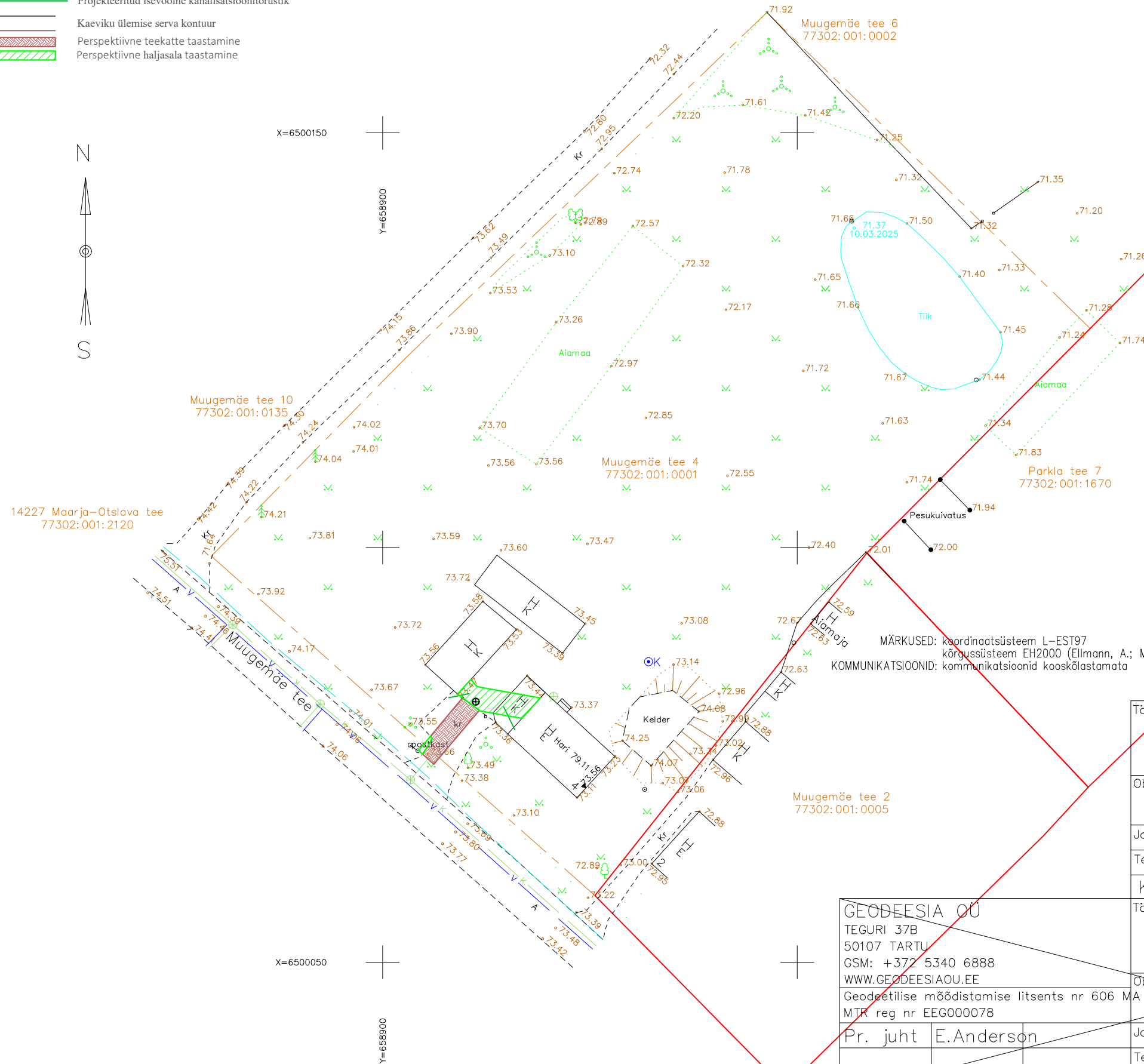
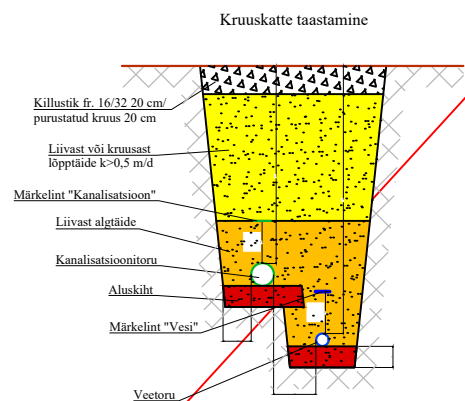
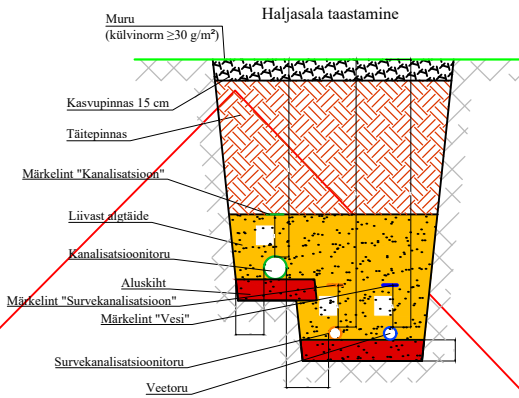


- LEPPEMÄRGID:
- Katastriüksuse piir
 - Olemasolev veetorustik
 - Olemasolev kanalisatsioonitorustik
 - Projekteeritud veetorustik
 - Projekteeritud isevoolne kanalisatsioonitorustik
 - Kaeviku ülemise serva kontuur
 - Perspektiivne teekatte taastamine
 - Perspektiivne haljasala taastamine



Kaevikute tüüpristlõiked ja katete taastamine



MÄRKUSED: koordinaatsüsteem L-EST97
kõrgussüsteem EH2000 (Eilmann, A.; Märdla, S.; Oja, T.: Eesti geoidi mudel EST-GEOID2017. Tallinna Tehnikaülikool 2017)
KOMMUNIKATSIOONID: kommunikatsioonid kooskõlastamata

Töö nimetus:	Muugemäe tee 4		
Objekti asukoht:	Tartu vald, Maarja-Magdaleena küla, Muugemäe tee 4		
Joonise nimetus:	Vee ja kanalisatsiooni torustikud		
Tellij:	Muugemäe tee 4		
Kuupäev	09.06.2025	Töö nr	MG-1
Leht	1/1	M	1:50
Töö nimetus:	Geodeetiline alusplaan		
Objekti asukoht:	Tartu vald, Maarja-Magdaleena küla, Muugemäe tee 4		
Joonise nimetus:	Maa-ala plaan		
Tellij:	Muugemäe tee 4		
Kuupäev	10.03.2025	Töö nr	GE-4443
Leht	1/1	M	1:50

GEODEESIA OU
TEGURI 37B
50107 TARTU
GSM: +372 5340 6888
WWW.GEODEESIAOU.EE
Geodeetilise mõõdistamise litsents nr 606 MA
MTR reg nr EEG000078

Pr. juht E.Anderson